

Ortsplanungsrevision

Übersichtsplan Naturgefahren  
Situation 1:2'500

Genehmigungsexemplar

PlanNr.: 3490.103  
Datum: 23.01.2024  
revidiert (...): .....  
gezeichnet: fk  
kontrolliert: cs

Luzernerstrasse 34, CH-4552 Derendingen  
T +41 (0)32 681 33 33 - office@spl.ag - www.spl.ag

öffentliche Auflage vom 26.02.2024 bis 26.03.2024

Genehmigt vom Einwohnergemeinderat  
mit Beschluss vom 31.01.2024

Der Gemeindepräsident Die Gemeindegemeinschaft





Genehmigt vom Regierungsrat des Kantons Solothurn  
mit Beschluss Nr. .... vom .....

Der Staatschreiber:

Publikation des Regierungsratsbeschlusses  
Im Amtsblatt Nr. .... vom .....



Genehmigungsinhalt

Gebiete mit möglicher Einwirkung aus Naturgefahren  
Grundlage: synoptische Gefahrenkarte (Bezug Amt für Geoinformation / Dez. 2023)




-  Verbotsbereich: Gebiete mit erheblicher Gefährdung - Auflagen siehe Zonenreglement
-  Gebotsbereich: Gebiete mit mittlerer Gefährdung - Auflagen siehe Zonenreglement
-  Hinweisbereich: Gebiete mit geringer Gefährdung - Auflagen siehe Zonenreglement
-  Gebiete mit Restgefährdung (Restgefährdung)




orientierender Planinhalt

Gebiete mit möglicher Einwirkung aus Naturgefahren ausserhalb Gemeindegebiet Derendingen  
Grundlage: synoptische Gefahrenkarte (Bezug Amt für Geoinformation / Dez. 2023)

-  Verbotsbereich: Gebiete mit erheblicher Gefährdung
-  Gebotsbereich: Gebiete mit mittlerer Gefährdung

weitere Bestimmungen / Planinhalte

-  öffentliche Gewässer / Gewässer eingedolt
-  Wald
-  LW Landschaftszone

-  Bauzonengrenze
-  Gemeindegrenze Derendingen (Datenbezug AV Dez. 2023)
-  Gemeindegrenze Nachbargemeinden (Datenbezug AV Dez. 2023)

Datengrundlage der amtlichen Vermessung  
hintergrundkarte.sw (WMS / AFU Solothurn)

spezielle Hinweise

Gefahrenhinweiskarte  
Nebst der für das Siedlungsgebiet Derendingen massgebenden Naturgefahr "Überschwemmung/  
Übersäuerung" gibt es die weiteren Naturgefahren "Steinschlag" (ausserhalb Perimeter Gefahrenkarte)  
und "Rutschungen" (innerhalb Perimeter Gefahrenkarte) zu beachten. Alle Hinweisbereiche können  
in der Gefahrenhinweiskarte im Geportal des Kantons Solothurn eingesehen werden.

Gefährdungskarte Oberflächenabfluss  
Nebst den Naturgefahren bilden auch Niederschlagswasser in der Form des Oberflächenabflusses eine  
Gefährdung. Auch hierzu gibt es eine digitale Karte ("Oberflächenabfluss"), welche im Geportal des  
Kantons Solothurn eingesehen werden kann.

Schutzwald  
Auf dem Gemeindegebiet von Derendingen gibt es kein Wald, welcher eine Schutzfunktion gegen  
Naturgefahren erfüllt.

