

Ortsplanungsrevision

Übersichtsplan Naturgefahren
Situation 1:2'500

2. öffentliche Auflage

PlanNr.: 3490.103
Datum: 03.02.2025
revidiert (A): 31.01.2025 (fk)
gezeichnet: fk
kontrolliert: cs

Luzernerstrasse 34, CH-4552 Derendingen
T+41 (0)32 661 33 33 - office@spi.ag - www.spi.ag

spi planer und
ingenieure ag

1. öffentliche Auflage vom 26.02.2024 bis 26.03.2024
2. öffentliche Auflage vom bis

Genehmigt vom Einwohnergemeinderat
mit Beschluss vom

Der Gemeindevorstand Die Gemeindevorsteherin





Genehmigt vom Regierungsrat des Kantons Solothurn
mit Beschluss Nr. vom

Publiziert am
Der Staatsschreiber:

Genehmigungsinhalt

Gebiete mit möglicher Einwirkung aus Naturgefahren



Grundlage: synoptische Gefahrenkarte (Bezug Amt für Geoinformation / Dez. 2023)

-  Verbotsbereich: Gebiete mit erheblicher Gefährdung - Auflagen siehe Zonenreglement
-  Gebotsbereich: Gebiete mit mittlerer Gefährdung - Auflagen siehe Zonenreglement
-  Hinweisbereich: Gebiete mit geringer Gefährdung - Auflagen siehe Zonenreglement
-  Gebiete mit Restgefährdung (Restgefährdung)







orientierender Planinhalt

Gebiete mit möglicher Einwirkung aus Naturgefahren ausserhalb Gemeindegebiet Derendingen

Grundlage: synoptische Gefahrenkarte (Bezug Amt für Geoinformation / Dez. 2023)

-  Verbotsbereich: Gebiete mit erheblicher Gefährdung
-  Gebotsbereich: Gebiete mit mittlerer Gefährdung

weitere Bestimmungen / Planinhalte

-  öffentliche Gewässer / Gewässer eingedockt
-  Wald
-  LW Landschaftszone
-  Bauzonengrenze
-  Gemeindegrenze Derendingen (Datenbezug AV Dez. 2023)
-  Gemeindegrenze Nachbargemeinden (Datenbezug AV Dez. 2023)

Datengrundlage der amtlichen Vermessung

hintergrundkarte.sw (WMS / AFI Solothurn)

spezielle Hinweise

Gefahrenhinweiskarte
Nebst der für das Siedlungsgebiet Derendingen massgebenden Naturgefahr "Überschwemmung/Übersäuerung" gibt es die weiteren Naturgefahren "Steinschlag" (ausserhalb Perimeter Gefahrenkarte) und "Rutschungen" (innerhalb Perimeter Gefahrenkarte) zu beachten. Alle Hinweisbereiche können in der Gefahrenhinweiskarte im Geoportail des Kantons Solothurn eingesehen werden.

Gefährdungskarte Oberflächenabfluss
Nebst den Naturgefahren bilden auch Niederschlagswasser in der Form des Oberflächenabflusses eine Gefährdung. Auch hierzu gibt es eine digitale Karte ("Oberflächenabfluss"), welche im Geoportail des Kantons Solothurn eingesehen werden kann.

Schutzwald
Auf dem Gemeindegebiet von Derendingen gibt es kein Wald, welcher eine Schutzfunktion gegen Naturgefahren erfüllt.

